

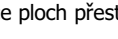


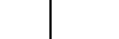





- Hranice a značení**
-  hranice ploch přestavby
 -  hranice ploch změn v nezasťavném území
 -  hranice zastavěných ploch
 -  hranice ploch rekreačních zón
 -  hranice zastavěného území
 -  hranice obce
 -  hranice ploch a koridorů územních rezerv
 -  hranice ploch - územní provedení územní studie
 -  hranice katastrálního území

Úplné znění po změně č. 2 ÚP Dražičky

vedoucí projektant: Ing. arch. Dagmar Buzu kreslí: Ing. arch. Jákub Medek

oprávněná osoba pořizovatele: Ing. Vlastimil Křemen

pořizovatel: MÚ Tabor, odbor rozvoje datum: 01/2021 měřítko: 1:5000

oblast: Výkres základního členění výkres č.: 1

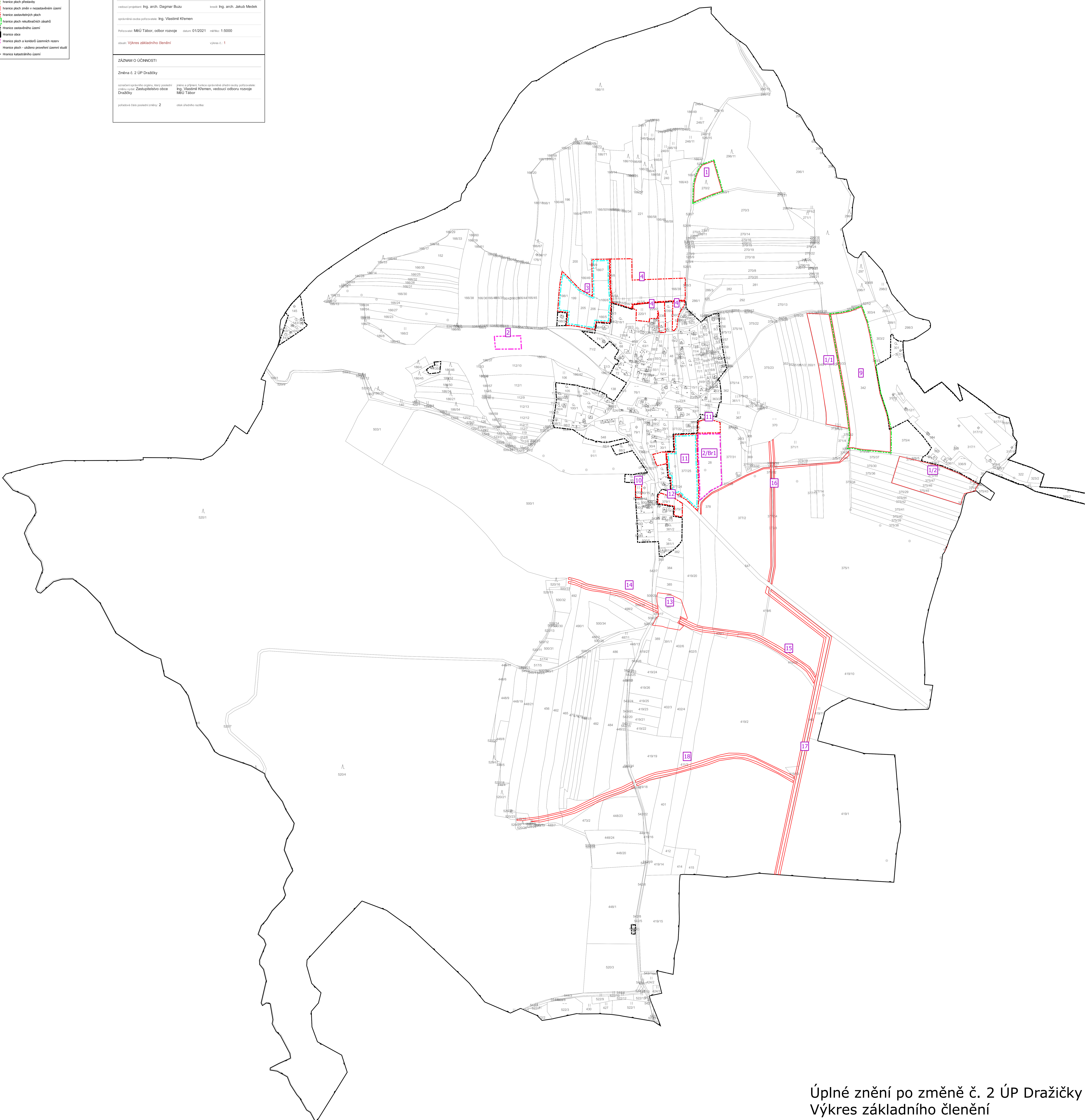
ZÁZNAM O ÚČINNOSTI

Změna č. 2 ÚP Dražičky

zpracovatel: Ing. arch. Dagmar Buzu přezkoumal: Ing. Vlastimil Křemen, vedoucí odboru rozvoje MÚ Tabor

schválil zastupitelstvo obce Dražičky

požadavek číslo posudek změny: 2 odsk. úředního nářku:



Úplné znění po změně č. 2 ÚP Dražičky
Výkres základního členění